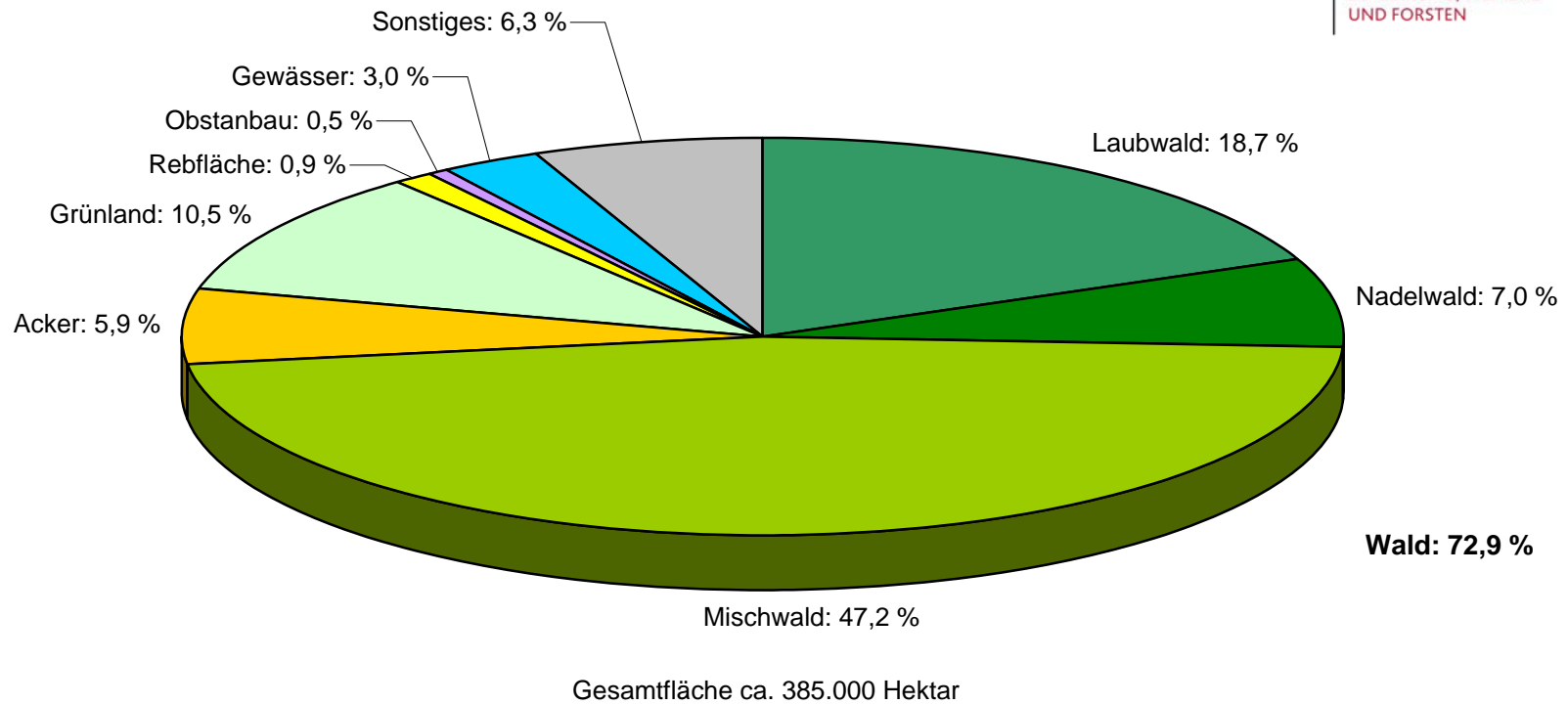


Nutzungsverteilung für Natura 2000 in Rheinland-Pfalz (Fauna-Flora-Habitat- und Vogelschutzgebiete)



Rheinland-Pfalz

MINISTERIUM FÜR
UMWELT, LANDWIRTSCHAFT,
ERNÄHRUNG, WEINBAU
UND FORSTEN



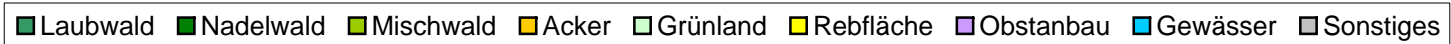
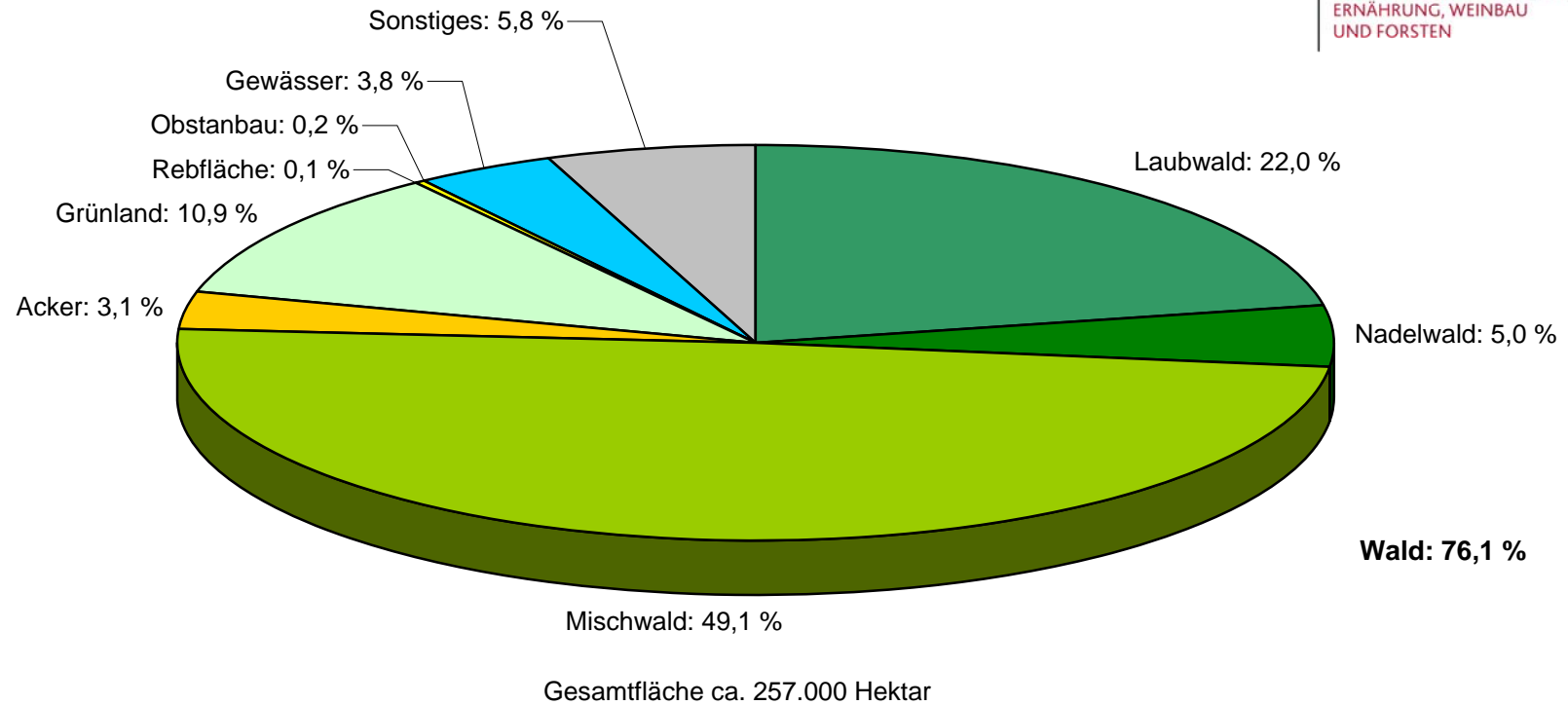
Auswertung auf der Basis der Automatisierten Liegenschaftskarte (ALK, Folie 21 "Tatsächliche Nutzung"), Stand: 12/2010
Landesamt für Umwelt, Wasserwirtschaft und Gewerbeaufsicht (LUWG) Rheinland-Pfalz - 06/2012

Nutzungsverteilung für Natura 2000 in Rheinland-Pfalz (Fauna-Flora-Habitat-Gebiete)



Rheinland-Pfalz

MINISTERIUM FÜR
UMWELT, LANDWIRTSCHAFT,
ERNÄHRUNG, WEINBAU
UND FORSTEN

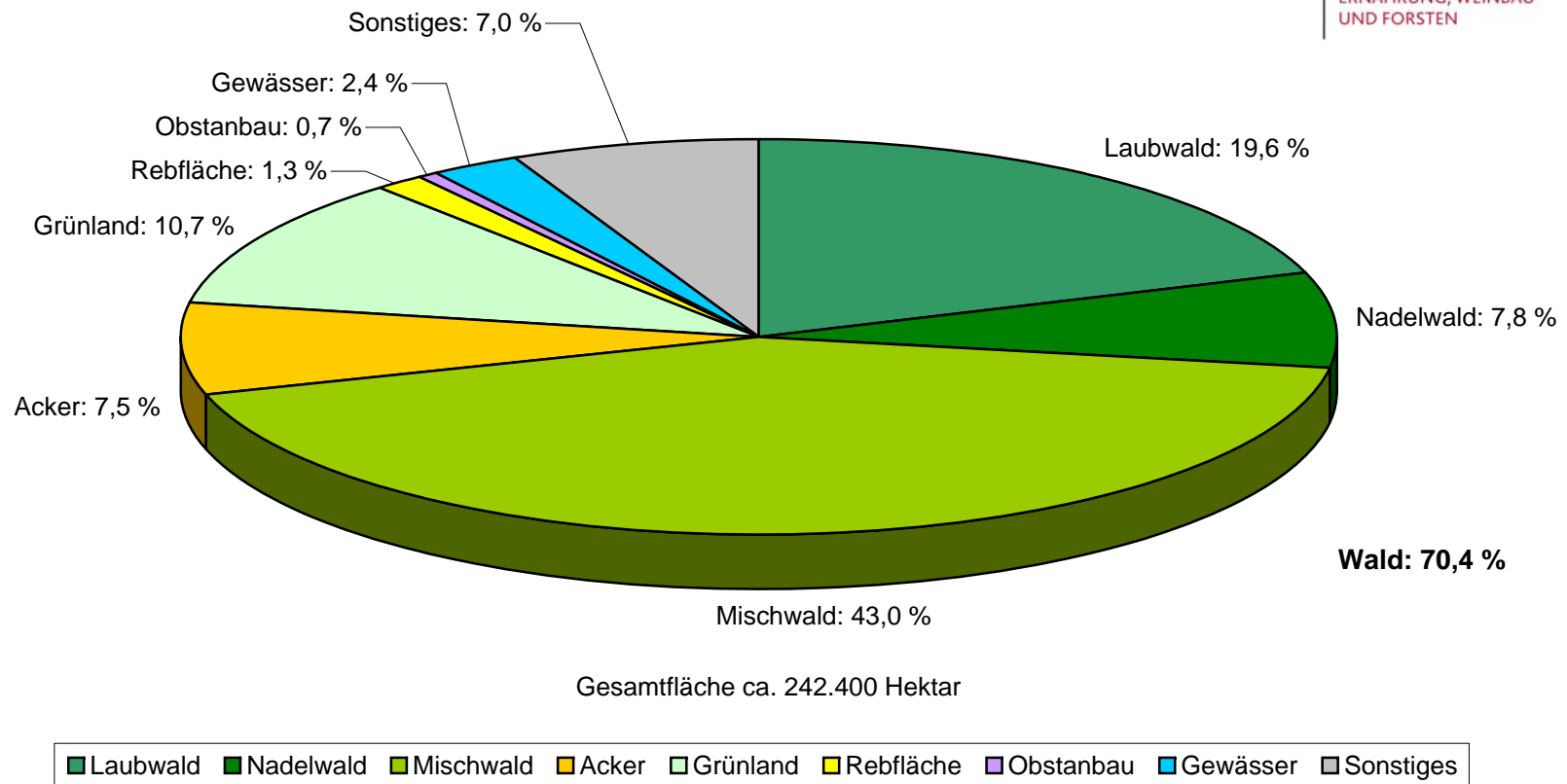


Auswertung auf der Basis der Automatisierten Liegenschaftskarte (ALK, Folie 21 "Tatsächliche Nutzung"), Stand: 12/2010
Landesamt für Umwelt, Wasserwirtschaft und Gewerbeaufsicht (LUWG) Rheinland-Pfalz - 06/2012

Nutzungsverteilung für Natura 2000 in Rheinland-Pfalz (Vogelschutzgebiete)



Rheinland-Pfalz
MINISTERIUM FÜR
UMWELT, LANDWIRTSCHAFT,
ERNÄHRUNG, WEINBAU
UND FORSTEN



Auswertung auf der Basis der Automatisierten Liegenschaftskarte (ALK, Folie 21 "Tatsächliche Nutzung"), Stand: 12/2010
Landesamt für Umwelt, Wasserwirtschaft und Gewerbeaufsicht (LUWG) Rheinland-Pfalz - 06/2012